



INVESTICE DO ROZVOJE VZDĚLÁVÁNÍ

*Autorem materiálu a všech jeho částí, není-li uvedeno jinak, je Jalovec Antonín.*

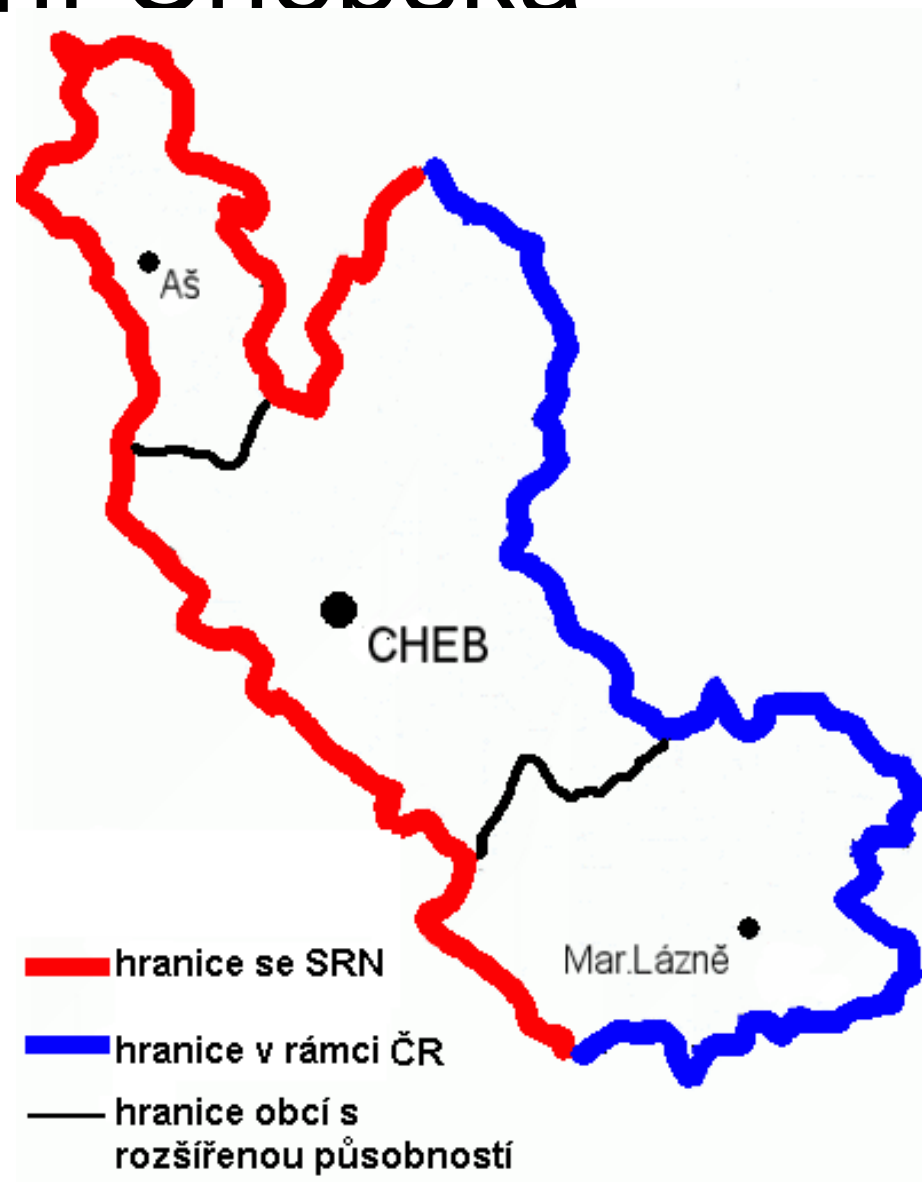
*Dostupné ze Školského portálu Karlovarského kraje [www.kvkskoly.cz](http://www.kvkskoly.cz), materiál vznikl v rámci projektu Gymnázia Cheb s názvem Rozvoj školského portálu Karlovarského kraje*

# Chebsko

Geografie místního regionu

# 1. Vymezení Chebska

- Různé možnosti
  - Historické
  - Pomocí dojížděky (za prací, do škol)
  - Administrativní – nejsnazší
- **Chebsko = území okresu Cheb**
- Rozloha cca 1000 km<sup>2</sup>
- Poloha
  - Výhody
  - Nevýhody



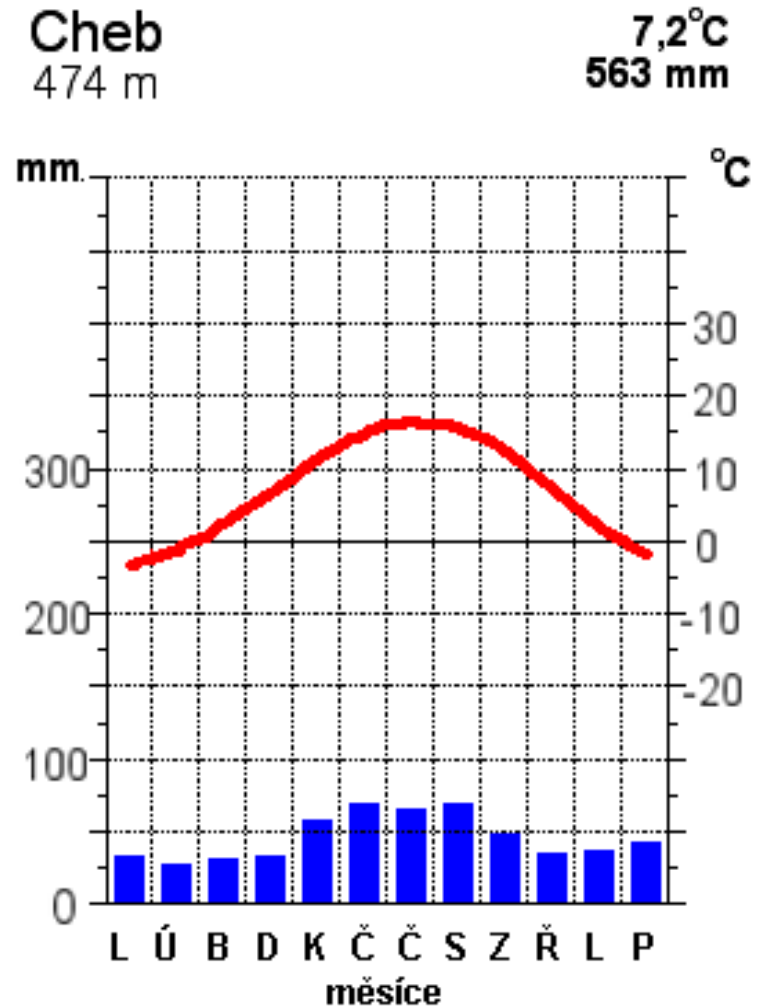
## 2. Přírodní podmínky



- Velká rozmanitost
- Výjimečnost v rámci ČR:
  - Seizmicita
  - Nedávný vulkanismus
  - Velké množství geomorf. jednotek
  - Dvě velké nádrže
  - Minerální prameny

# 2.1 Chebská pánev

- Pokleslá třetihorní struktura vyplněná sedimenty
- Výjimečné lokality:
  - Soos – NPR
  - Komorní hůrka – NPP
- Mírně teplé klima
- Ohře – Skalka, Jesenice (Odrava)
- Nízká lesnatost



## 2.2 Vyvýšeniny

- Ve třetihorách vyzdvižení
- Zajímavé lokality:
  - Háj (757 m n.m.)
  - Lesný (983 m n.m.)
  - Dyleň (940 m n.m.)
  - Zelená hora (638 m n.m.)
  - **Goethova skalka**
  - Kladská rašeliniště
- Chladnější, vlhčí klima
- Vysoká lesnatost



Zdroj obrázku: [cit. 2012-02-23]. Dostupný jako public domain na WWW: <[http://upload.wikimedia.org/wikipedia/commons/8/8a/A%C5%A1\\_rozhledna.JPG](http://upload.wikimedia.org/wikipedia/commons/8/8a/A%C5%A1_rozhledna.JPG)>

# 3. Historie

- Výrazně odlišná od zbytku Čech
  - 1061 – první zmínka o Chebu – centrum regionu
  - 1432 – Soudce chebský
  - 1634 – Albrecht z Valdštejna
  - 1793 – založení Fr. Lázní
  - 1808 – založení M. Lázní
  - 1809 – zbourání hradeb
  - 1865 – železnice
  - 1918 – vznik ČSR
  - 1945-6 vyhnání Němců
  - 1948-89 – železná opona



# 4. Obyvatelstvo

- Zásadně ovlivněno výměnou po 2. světové válce
- Důsledky patrné dodnes
- Přirozený přírůstek vs. migrace

	<b>1869</b>	<b>1930</b>	<b>1950</b>	<b>1970</b>	<b>1991</b>	<b>2001</b>
<b>Cheb</b>	14 900	33 700	18 400	25 300	31 800	33 000
<b>Aš</b>	9 400	22 900	10 800	11 600	12 300	12 700
<b>Mariánské Lázně</b>	2 600	11 800	9 300	13 500	15 400	14 900
<b>Františkovy Lázně</b>	3 000	6 400	3 300	4 800	5 200	5 300
<b>celkem Chebsko</b>	105 600	157 700	72 100	82 200	86 900	89 300

# 4.1 Složení obyvatelstva

- Podle věku
- Národnostní
  - Slováci
  - Vietnamci
- Náboženské
- Vzdělanostní
- Ekonomické

Víra - okres Cheb (2011)

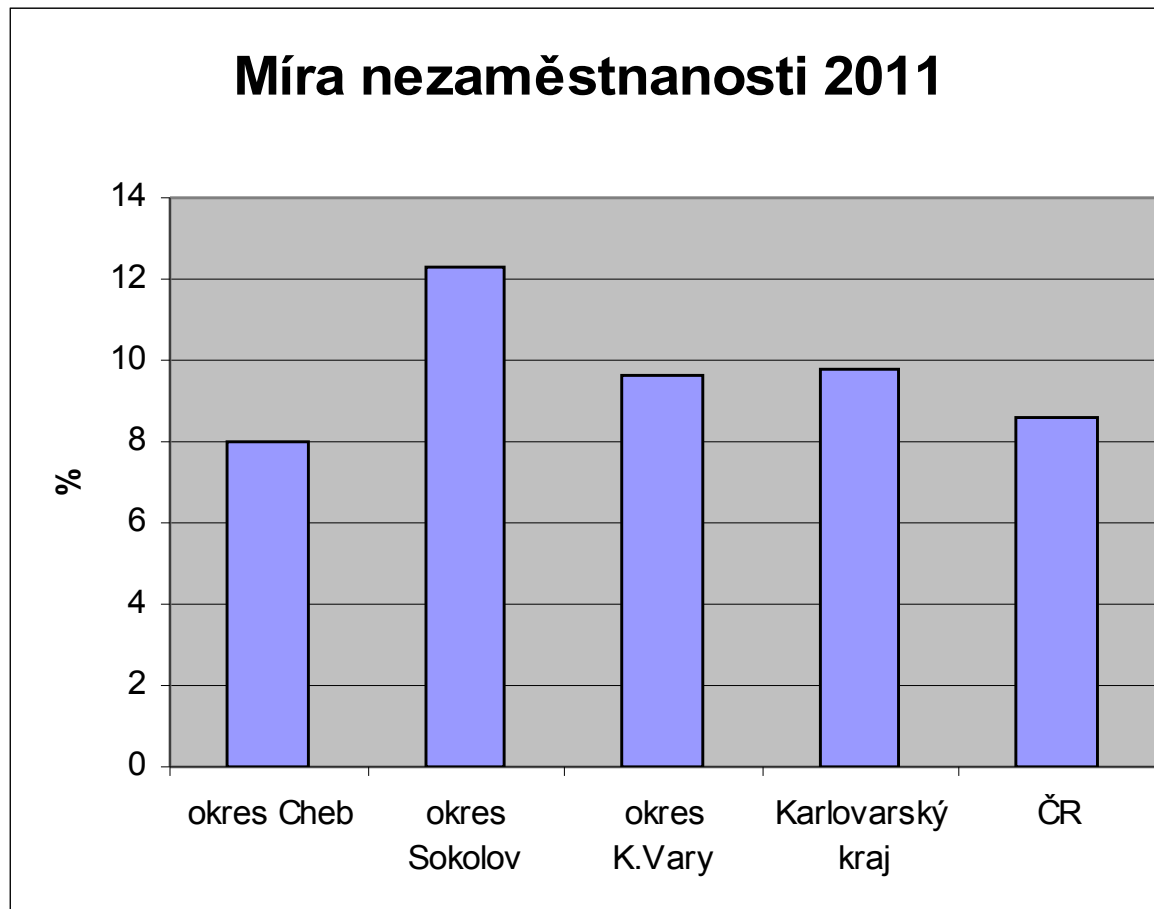


Víra - ČR (2011)



# 5. Ekonomika

- Ekonomicky slabý region
  - Slabé vs. silné stránky
- Těžba surovin
  - Jíly, čedič, písky
  - Hnědé uhlí?
- Zemědělství
- Průmysl
  - Tradiční obory
  - Nové prům. zóny
- Doprava
  - R6
  - Železniční koridor vs. lokální tratě



# 5.1 Turistika a lázeňství

- Turistika
  - Hlavně poznávací
    - Cheb, Kynžvart, Vildštejn, lázně
  - Sportovní
    - Kanoistika, cykloturistika, jachting
- Lázeňství
  - Výhody vs. nevýhody
  - Trend - wellness
  - Mar. Lázně, Fr. Lázně, L. Kynžvart

