



INVESTICE DO ROZVOJE VZDĚLÁVÁNÍ

*Autorem materiálu a všech jeho částí, není-li uvedeno jinak, je Jalovec Antonín.*

*Dostupné ze Školského portálu Karlovarského kraje [www.kvkskoly.cz](http://www.kvkskoly.cz), materiál vznikl v rámci projektu Gymnázia Cheb s názvem Rozvoj školského portálu Karlovarského kraje*

Karlovarský kraj

# Územní členění ČR



- Přes 6000 obcí
- Přes 200 „malých okresů“
- 76 okresů
- 14 krajů



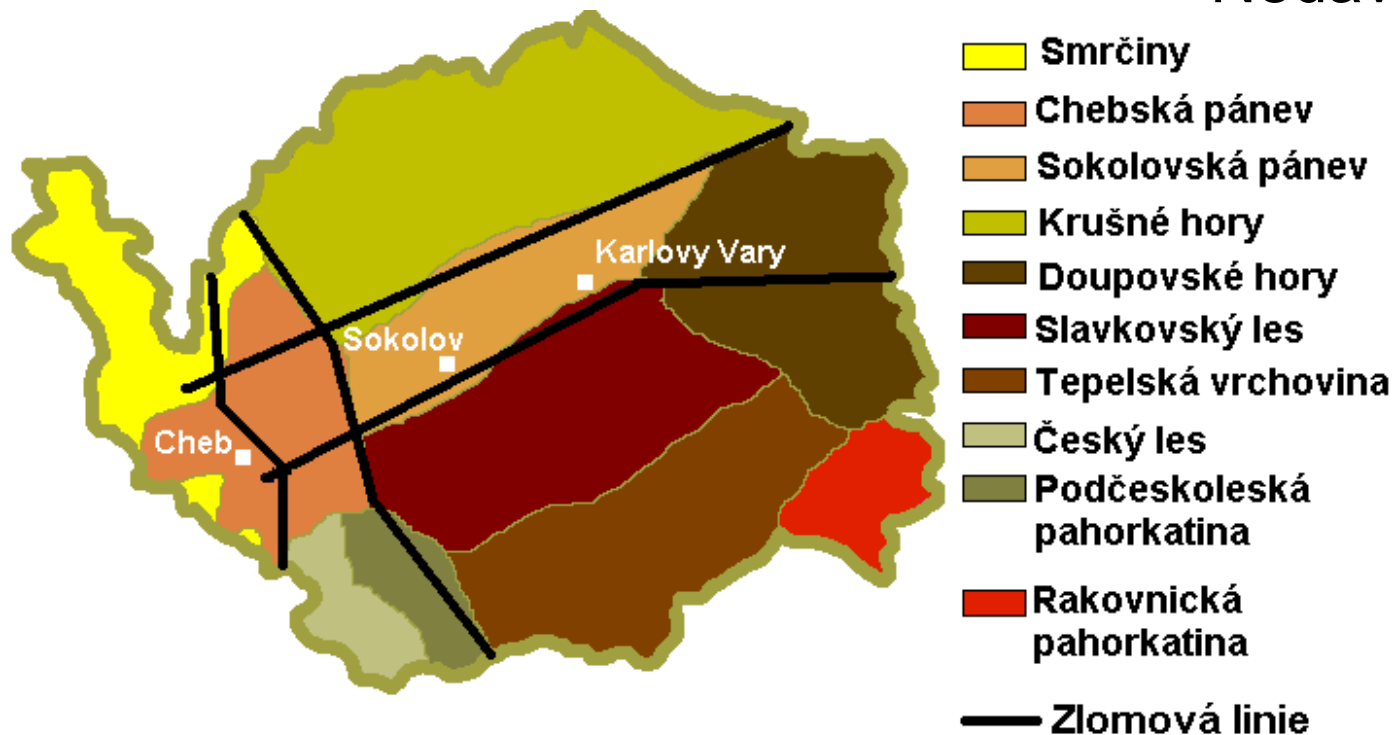
# Poloha a rozloha

- Poloha
  - Výhody vs. nevýhody
  - Poloha krajského města
- Rozloha
  - 3 315 km<sup>2</sup> => druhý nejmenší



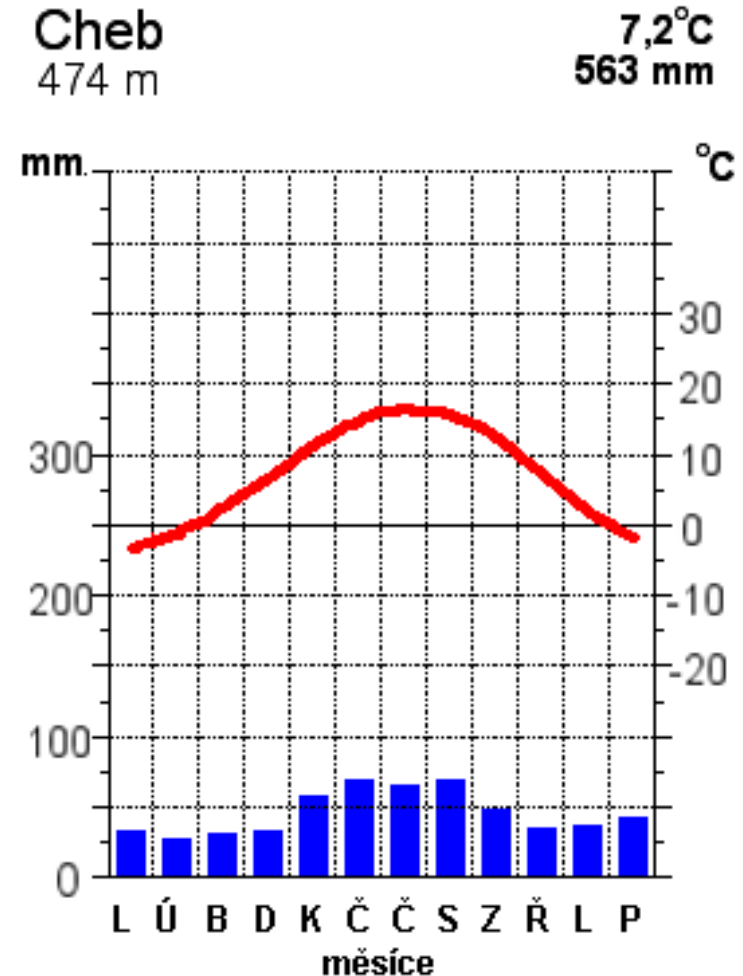
# Geologie a geomorfologie

- Pestrý povrch
- Zlomové struktury
- Specifika
  - Seizmicita
  - Min. prameny
  - Nedávný vulkanismus



# Ostatní přírodní podmínky

- Klima
  - Regionální rozdíly
- Vodstvo
  - Ohře
  - Př. nádrže - využití
  - Podzemní voda
- Vegetace
  - Vysoká lesnatost – 2. nejvyšší mezi kraji
- Znečištění
  - Vzduch
  - Voda
- Chráněná území – CHKO, NPR



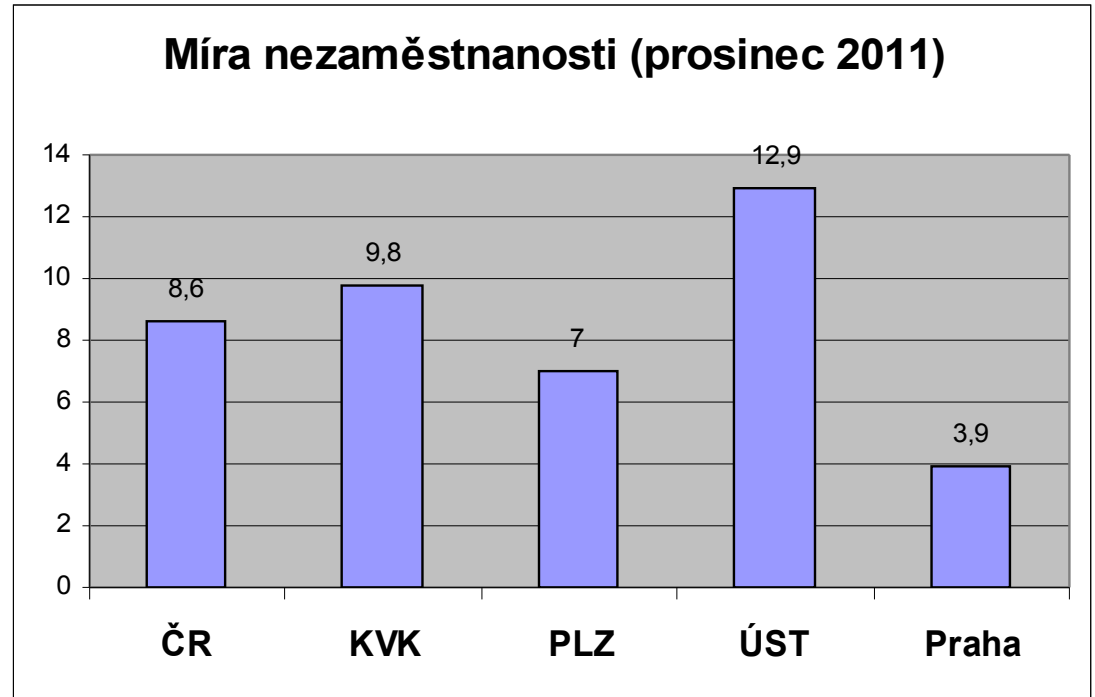
# Obyvatelstvo

- Přes 300 000
- Specifické znaky
  - Nízká hustota zalidnění
  - Emigrace
  - Nízký podíl věřících
  - Vyšší podíl cizinců a národ. menšin
  - Nízký podíl VŠ vzdělaných

Kraj	Podíl dospělých s VŠ vzděl. (%)	Podíl dospělých jen se zákl. vzděl. (%)	Podíl věřících (%)
KV	7,4	22,9	20,6
PLZ	12,5	15,1	24,2
ÚST	8,0	22,3	15,8
Praha	29,3	9,1	24,5

# Ekonomika

- Ekonomicky nejslabší kraj ČR - příčiny
  - Nejnižší HDP/ob.
  - Nejnižší mzdy
  - Nadprůměrná nezaměstnanost
- Převažují terciární odvětví
- Průmysl – Sokolovsko
- Doprava – R6, 3. železniční koridor



# Turistický ruch

- Lázeňství – lázeňský trojúhelník
  - Sezónnost
  - Složení návštěvníků
  - Trendy – wellness
- Poznávací turistika
  - Cheb, Locket, Bečov, Kynžvart, Jáchymov
- Sportovní turistika
  - Krušné hory, Ohře
- Kulturní akce - MFF