

Projekt Smart logistik - moderní výuka logistiky, registrační číslo projektu CZ.1.07/1.5.00/34.0110  
 Příjemce: Střední odborná škola logistická a střední odborné učiliště Dalovice, Hlavní 114, 362 63 Dalovice

Autor materiálu: Mgr. Věra Janovičová  
 Název materiálu: VY\_32\_INOVACE\_19.07\_CK\_Sumava SM + PP (sponka)  
 Ročník: 3.  
 Vzdělávací oblast / téma: Logistika cestovního ruchu  
 Datum (období) tvorby: 13.9.2013

Anotace: Materiál je určen žákům 3.roč. k jejich motivaci pro výuku LCR. Žáci ve formě hry přiřazují obrázky k paměťhodnostem + prezentace (sponka) -lepší pochopení výkladu a vstřebání informací o Šumavě.

**Materiál je určen k bezplatnému používání pro potřeby výuky a vzdělávání na všech typech škol a školských zařízeních. Jakékoliv další používání podléhá autorskému zákonu.**

Tento výukový materiál vznikl v rámci Operačního programu Vzdělání pro konkurenceschopnost.



INVESTICE DO ROZVOJE VZDĚLÁVÁNÍ





Úvodní stránka

9 26-11:32

Co patří na Šumavu?

Boubín	Kašperk
Máchovo jezero	Vydra Odra
Černé jezero	Vitava
jeskyně Šipka	Železná ruda
PR SOOS	Lužnice
jezerní slat'	Smrk
Křivoklát	Plechý
skanzen	lázně Radhošť
Štramberk	Praděd
Lipno	Velké Losiny
	bahenní sopky

Přifaď obrázky

Železná ruda   Plechý   Čertovo jezero   Jezerní slat'

9 20-10:33

	
---	---

Boubínský prales   Kašperk

9 20-10:41

Seznam použité literatury a pramenů:

1. zdroj HRALA, V. Geografie cestovního ruchu. 4. vyd. Praha: Idea Servis 2002. ISBN 80-85970-36-8
2. zdroj
  1. [http://files.ptzsenky-kraj.webnode.cz/system\\_\\_review\\_detail\\_200000221-0a0cf1c58-public/Plech%C3%BD%20a%20%C5%A0umav%C4%9B.jpg](http://files.ptzsenky-kraj.webnode.cz/system__review_detail_200000221-0a0cf1c58-public/Plech%C3%BD%20a%20%C5%A0umav%C4%9B.jpg)
  2. <http://www.nastaremstatku.estraniky.cz/img/original/13/certovo-jezero.jpg>
  3. [http://www.geotourist.cz/fotky/27620/fotos/\\_vyr\\_100/jezerni-slat%20a%20sumava.jpg](http://www.geotourist.cz/fotky/27620/fotos/_vyr_100/jezerni-slat%20a%20sumava.jpg)
  4. [http://upload.wikimedia.org/wikipedia/commons/c/cf/Zelezna\\_Ruda-centrum.jpg](http://upload.wikimedia.org/wikipedia/commons/c/cf/Zelezna_Ruda-centrum.jpg)
  5. <http://www.kašperk.cz/image/upload/polcha1.jpg>
  6. [http://www.quido.cz/priroda/obrazky/boubin\\_3\\_v.jpg](http://www.quido.cz/priroda/obrazky/boubin_3_v.jpg)

Objekty, použité k vytvoření sešitu, jsou součástí SW Smart Notebook nebo pocházejí z veřejných knihoven obrázků (public domain) nebo jsou vlastní originální tvorbou autora.

Autor: Mgr. Věra Janovičová  
 SOŠ logistická a SOU Dalovice  
 janovicova@logistickaskola.cz  
 září 2013

Závěrečná stránka

Šumava.pptx