

**Autor materiálu:** Věra Janovičová  
**Název materiálu:** VY\_32\_INOVACE\_19.14\_CK\_Posázaví  
**Ročník:** 3.  
**Vzdělávací oblast / téma:** Logistika cestovního ruchu  
**Datum (období) tvorby:** 9.10.2013  
**Anotace:** *Materiál je určen žákům 3. ročníků, k jejich motivaci pro výuku LCR. Žáci ve formě PP mají lepší přehled o výkladu látky a možnosti lepšího pochopení a vstřebání informací. Formou doplňujících otázek si ujasňují výklad. Žáci se seznámí s krajem Posázaví a jeho pamětihodnostmi, doplněné o obrazový materiál.*

**Materiál je určen k bezplatnému používání pro potřeby výuky a vzdělávání na všech typech škol a školských zařízení. Jakékoliv další používání podléhá autorskému zákonu.**


Tento výukový materiál vznikl v rámci Operačního programu Vzdělání pro konkurenceschopnost.



INVESTICE DO ROZVOJE VZDĚLÁVÁNÍ




# POSÁZÁVÍ



# Úkol

- Které atraktivity Posázaví můžeš jmenovat?
- Vyhledej je v mapě.




- oblast v okolí toku řeky Sázavy
- možnost širokého kulturního, sportovního i historického vyžití
- okolí řeky i řeka samotná jsou hojně využívány
- podél toku se nachází mnoho hradů, zámků a přírodních zajímavostí
- odvodňuje část Českomoravské vrchoviny a severní oblast Středočeské pahorkatiny



# Řeka Sázava

- pochází již z první poloviny 11. století
- pramení nedaleko vesničky Nová Huť na Českomoravské Vrchovině
- vlévá se do rybníka Velké Dářko



# SÁZAVA - VODÁCTVÍ


- často vyhledávaná řeka
- divoká voda - Stvořidla, Týnec-Pikovice
- na středním a dolním toku vybudována vodácká infrastruktura - vodácké kempy, tábořiště a půjčovny vodáckého vybavení
- nejbližší sjízdná řeka od Prahy
- dominanta - hezká příroda, občas mírné přejeje a řada sjízdných jezů





# SÁZAVA - MĚSTA

- Žďár nad Sázavou
  - Příbyslav
  - Havlíčkův Brod
- Poříčí nad Sázavou
- Světlá nad Sázavou
- Ledeč nad Sázavou
- Zruč nad Sázavou
  - Sázava
- Týnec nad Sázavou
- Český Šternberk





# Sázavský klášter




- U jeho zrodu stáli kníže Oldřich a (tehdy ještě poustevník) Prokop
- Do dneška se zachovaly pouze základy, nynější stavba pochází ze 14. století a přestavěna byla v době baroka
- národní kulturní památka




# Státní zámek Konopiště

- bohaté sbírky uměleckých předmětů
- rozsáhlé anglické parky
- proslulá růžová zahrada




# Poříčí nad Sázavou

- kostel sv. Petra – 11.století



- kostel sv. Havla – 13.století



# VELKÉ DÁŘKO



# ŽDÁR NAD SÁZAVOU



# PŘIBYSLAV



# SVĚTLÁ NAD SÁZAVOU



# ČESKÝ ŠTERNBERK



# SÁZAVA



# TÝNEC NAD SÁZAVOU



# KONOPIŠTĚ



# PŘÍRODNÍ REZERVACE

- Grybla
- Malý Blaník (přírodní rezervace)
- Podhrázský rybník
- Podlesí (přírodní rezervace)
- Štěpánovský potok (přírodní rezervace)
- Velký Blaník (přírodní rezervace)
- Čížov (přírodní rezervace)



# CHKO ŽďÁRSKÉ VRCHY



# ŽAMPAŠSKÝ VIADUKT



## Seznam použité literatury a pramenů:

1. Zdroj Zdroj HRALA, V. *Geografie cestovního ruchu*. 4. vyd. Praha: Idea Servis 2002. ISBN 80-85970-36-8
2. zdroj

<http://www.ubytovani-penzion-vysocina.cz/files/HRANI%C4%8CN%C3%8D%20K%C3%81MEN.jpg>  
<http://cs.wikipedia.org>  
<http://www.zdarns.cz/obrazky/zelena-hora.jpg>  
[http://oidnes.cz/13/093/cl6/TOM4e2b11\\_posazavi\\_0037921358.jpg](http://oidnes.cz/13/093/cl6/TOM4e2b11_posazavi_0037921358.jpg)  
[http://pribinacek.cz/images/kocourek\\_pribinacek.jpg](http://pribinacek.cz/images/kocourek_pribinacek.jpg)

Objekty, použité k vytvoření materiálu jsou vlastní originální tvorbou autora. pocházejí z veřejných knihoven obrázků (public domain) nebo z databáze SW Smart Notebook.

Mgr. Věra Janovičová  
SOŠ logistická a SOU Dalovice  
*janovicova@logistickaskola.cz*  
říjen 2013

