

Autor materiálu: Věra Janovičová
Název materiálu: VY_32_INOVACE_21.18_LCR_Nepál, Srí Lanka
Ročník: 4.
Vzdělávací oblast / téma: Logistika cestovního ruchu
Datum (období) tvorby: 7.11.2013
Anotace: ***Materiál je určen žákům 4. ročníků, k jejich motivaci pro výuku LCR. Žáci ve formě PP mají lepší přehled o výkladu látky a možnosti lepšího pochopení a vstřebání informací. Formou doplňujících otázek si ujasňují výklad.*** Žáci se seznámí s Nepálem a Srí Lankou a jejich pamětihodnostmi, doplněné o obrazový materiál.

Materiál je určen k bezplatnému používání pro potřeby výuky a vzdělávání na všech typech škol a školských zařízení. Jakékoliv další používání podléhá autorskému zákonu.


Tento výukový materiál vznikl v rámci Operačního programu Vzdělání pro konkurenceschopnost.



INVESTICE DO ROZVOJE VZDĚLÁVÁNÍ



NEPÁL, SRÍ LANKA



ÚKOL

- Za čím se cestuje do Nepálu?
- Z čeho této zemi plynou největší zisky?

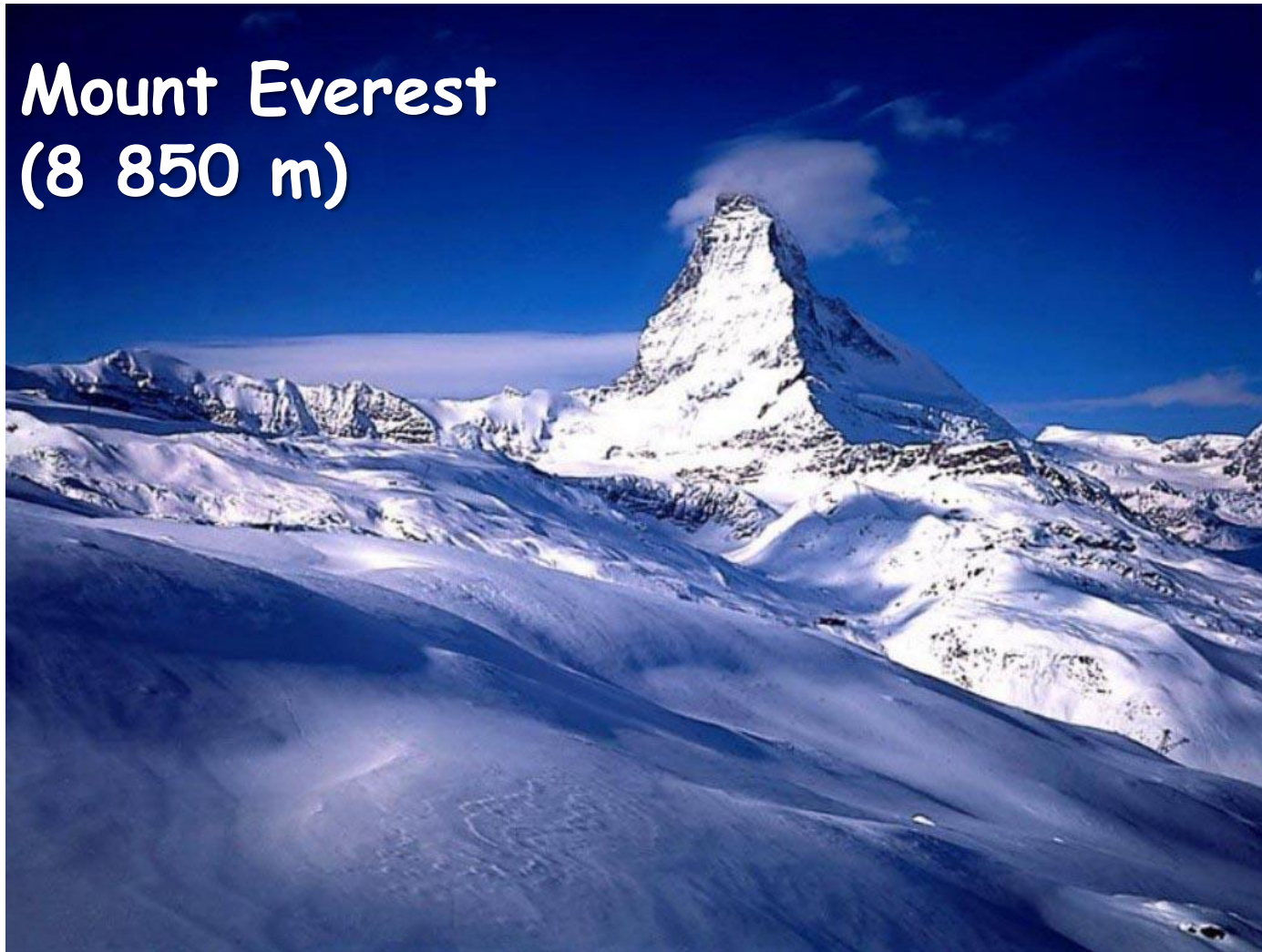


NEPÁL

- Oficiálně **Federativní demokratická republika Nepál**
- Na severu hraničí s Čínskou lidovou republikou a na jihu, východě i západě s Indií
- Má rozlohu 147181 km² a necelých 30 milionů obyvatel
- Hlavním a největším městem je Káthmándú
- Úředním jazykem je nepálština
- Převažujícím náboženstvím hinduismus
- Nejvyšší horou Nepálu je Mount Everest (8 850 m), který je zároveň nejvyšší horou světa, dále je zde také hora Annapurna (8 091 m - 10. nejvyšší hora světa)



Mount Everest (8 850 m)



http://www.google.cz/url?sa=i&rct=j&q=&esrc=s&frm=1&source=images&cd=&docid=CWetz47tVZ5-2M&tbnid=aok_iLKYHIP4yM:&ved=0CAIQjBw&url=http%3A%2F%2Fwww.hdwallpapersplus.com%2Fwp-content%2Fuploads%2F2012%2F10%2FMount-Everest-1.jpg&ei=ddqAUrjIOMzAswbr2IH4Bw&bvm=bv.56146854,d.bGE&psig=AFQjCNGofwz39tNCOV OUs_a9A-kOOS9QzA&ust=1384262631864429




- Obyvatelstvo tvoří hlavně kmeny, nejpočetnější jsou Čhátrijové (15,5%) a Bráhmani (12,5%)
- K hinduismu se hlásí 80,6% populace, k buddhismu 10,7%, islámu 4,2%
- Nepálštinou mluví 90% obyvatel, ale je zde téměř 70 hlavních dialektů nejdůležitějších etnických skupin a kmenů
- Nepál patří mezi nejchudší a nejméně vyvinuté země světa.
- Průmysl zpracovává především zemědělské výrobky (juta, cukr, tabák, obilí).
- Ze země se vyváží koberce, textil, čaj, kožené zboží, obilí
- Velké příjmy plynou z turistického ruchu



KÁTHMÁNDÚ

- Žije zde okolo 2 milionů obyvatel
- Nachází se zde mnoho hinduistických a buddhistických chrámů
- Chrám Pašupatináth



PÁTAN

- Jedno z největších měst v Nepálu
- Častý cíl turistů díky velkému množství kulturních památek
- Historický střed města je okolo náměstí Durbar Square, které je zapsáno v seznamu světového dědictví UNESCO



POKHARA

- Vyhlídkové místo k hlavnímu himálajskému hřebenu



NÁRODNÍ PARK ČITVAN

- V roce 1984 byl zařazen na seznam Světového dědictví UNESCO
- Rozkládá se na ploše 932 km²
- Tygří rezervace



ÚKOL

- Najdi na mapě Srí Lanku.



SRÍ LANKA

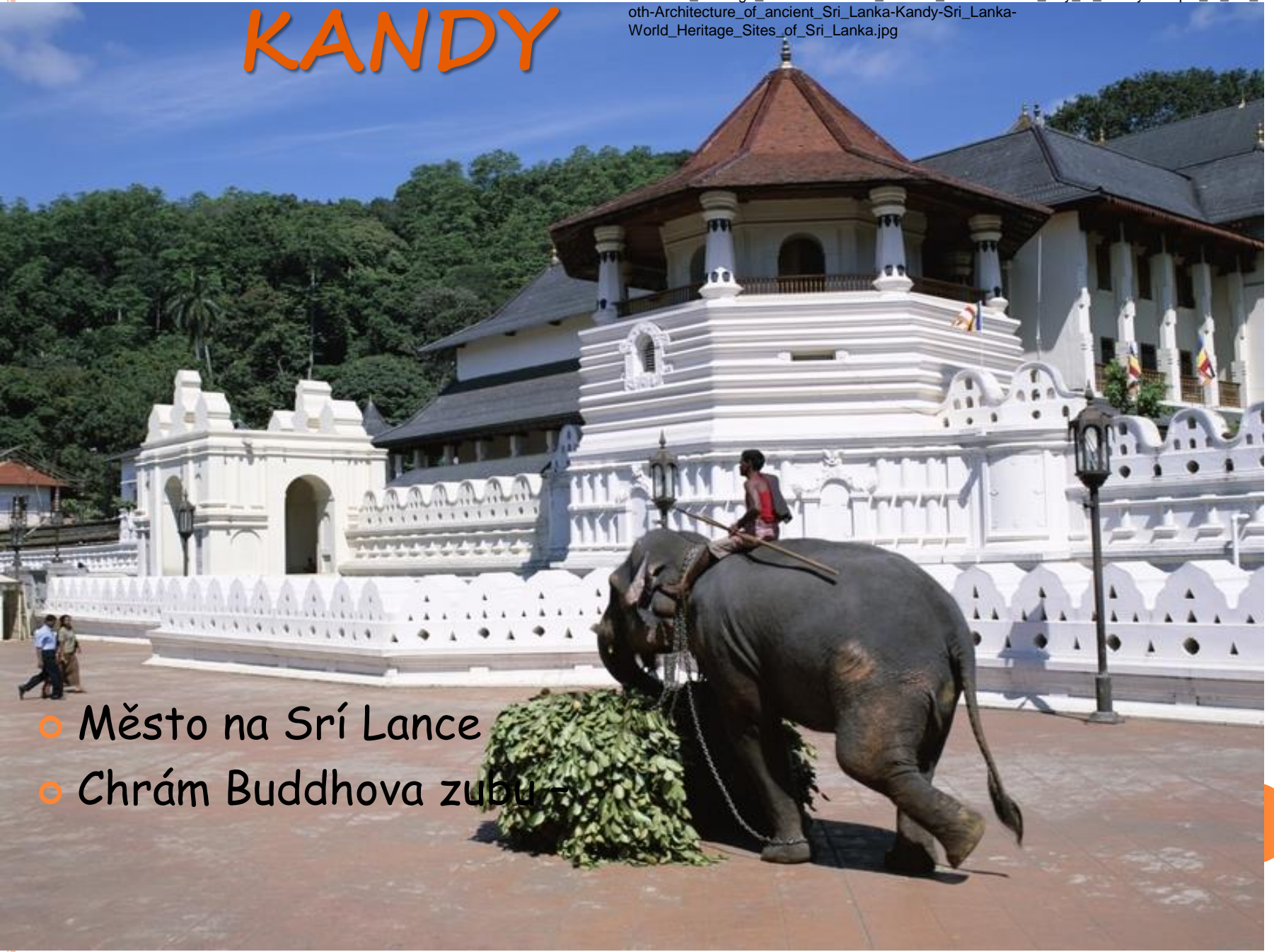
- Srílanská demokratická socialistická republika
- Ostrovní stát v jihovýchodní Asii, nacházející se v blízkosti Indického poloostrova na ostrově Cejlon
- Hlavním městem je odnedávna Šrí Džajavardanapura Kotte (nebo také jen Kotte), přesto však většina státních institucí sídlí dosud v Kolombu (v největším městě Srí Lanky)
- Přibližně 70% obyvatel Srí Lanky jsou buddhisté, 15% hinduisté, 7,5% muslimové a 7,5% křesťané



- V nejvlhčích oblastech jsou deštné pralesy, zatímco v severních částech země jsou lesy s cennými dřevinami, jako je ebenové dřevo, velké plochy lesů však již byly vykáceny.
- Přírodními zdroji jsou: diamanty, drahokamy, grafit, písky s obsahem rud.
- Nejdelší řekou je Mahaveli
- Země je ohrožována tropickými cyklóny a tornády
- Srí Lanka je především zemědělskou zemí s rozvinutým plantážním pěstováním čajovníku, kokosové palmy, kaučukovníku, rýže, cukrové třtiny, ovoce a koření
- Významný je také rybolov



KANDY



- Město na Srí Lance
- Chrám Buddhova zubu -

ANURADHAPURA

- Starobylé město
- Ve městě se nachází množství buddhistických klášterů a nejrůznějších pozůstatků starověkých budov
- Součást světového dědictví UNESCO
- Posvátný strom Bodhi, pod jehož korunou meditoval Buddha



http://upload.wikimedia.org/wikipedia/commons/2/24/Lankarama_Dagaba_in_Anuradhapura.JPG





POSVÁTNÝ STROM BODHI



DĚKUJI ZA
POZORNOST



Seznam použité literatury a pramenů:

1. Zdroj HRALA, V. *Geografie cestovního ruchu*. 4. vyd. Praha: Idea Servis 2002. ISBN 80-85970-36-8
2. zdroj

cs.wikipedia.org
google.cz

Objekty, použité k vytvoření materiálu jsou vlastní originální tvorbou autora. pocházejí z veřejných knihoven obrázků (public domain) nebo z databáze SW Smart Notebook.

Mgr. Věra Janovičová
SOŠ logistická a SOU Dalovice
janovicova@logistickaskola.cz
listopad 2013

